

2011

# 村勢要覽

概況	2
人口	4
産業	6
保健・福祉	9
生活環境	12
防災・交通	14
教育・文化	15
村議会・選挙	16
行政・財政	16



南箕輪村

## 村章

「南箕輪村」をカタカナで図案化し、左右の「ミ」は村の将来に向かって発展する姿と、調和のある自然の美、「ナ」は豊かな実り、「ワ」は村民の和と協調を表し、全体で、平和で豊かな未来に向かって飛躍的に発展する姿を象徴しています。(昭和49年9月27日制定)



## シンボルマーク

中央アルプスと南アルプスの雄姿を基本形に、中央を流れる天竜川とアルプスから流れ出ずる清流を表現しています。アルプスの清流が人々に潤いと清潔感を与え、大きく伸びる未来の可能性と自然の豊かな恵み、人々のふれあいの3つを象徴しています。(平成6年6月1日施行)



## 沿革

明治8年2月18日、南箕輪村は誕生した。久保村・大泉村・北殿村・南殿村・田畑村・神子柴村の6カ村が合併して、箕輪の南に位置することから、南箕輪村と命名した。当時、塩ノ井と沢尻は久保村に属していた。明治22年には区制が施行され、8区となった。昭和21年には戦後の開拓により、北原・大芝・南原の3区が誕生し、昭和50年には住宅団地造成によって中込区が誕生して合わせて12区となって今日に及んでいる。

本村は往時から信濃国に属し、途中で10年間諏訪国に属したが、再び信濃国に属して明治をむかえた。それから伊那県・筑摩県を経て、明治9年8月から長野県に属してきている。また往時は諏訪郡に属していた。中古から伊那郡に属し、属に中伊那郡と称せられていた。なお、諏訪郡美和郷から伊那郡踏原庄・伊那郡箕輪領の領域内にもあった。明治12年から上伊那郡に属した。江戸時代には、幕府領になったり私領になったりして、めまぐるしく領主が交代した。とくに元禄12年(1699年)からは村内が2分されて統治された。

明治8年、南箕輪村として誕生以来合併もなく、そのまま独立村として今日に至っている。

## 地勢

伊那谷の北部に位置し、西に中央アルプス、東に南アルプスを望み、伊那谷でもっとも広い田園地帯と山岳地帯をもち、四季の変化に富んだ所です。古くから稲作を中心とした農村でしたが、中央自動車道の開通に伴い、首都圏・中京圏からの時間的距離の短縮により産業構造が工業地・観光地へと変わりつつあり、農業と調和のとれた村.....これが南箕輪村です。

## 村の木「赤松」AKAMATSU

一年中青々とした葉が美しい。

天に向かい伸びる姿が、明るい南箕輪の未来を象徴します。(昭和50年11月23日制定)

## 村の花「菊」KIKU

品種が多く清楚で華麗な菊の姿は人々を和ませます。私たちの村、南箕輪村も、この菊のようにさりげなく可憐でありたいとの願いをこめて。

(昭和50年11月23日制定)

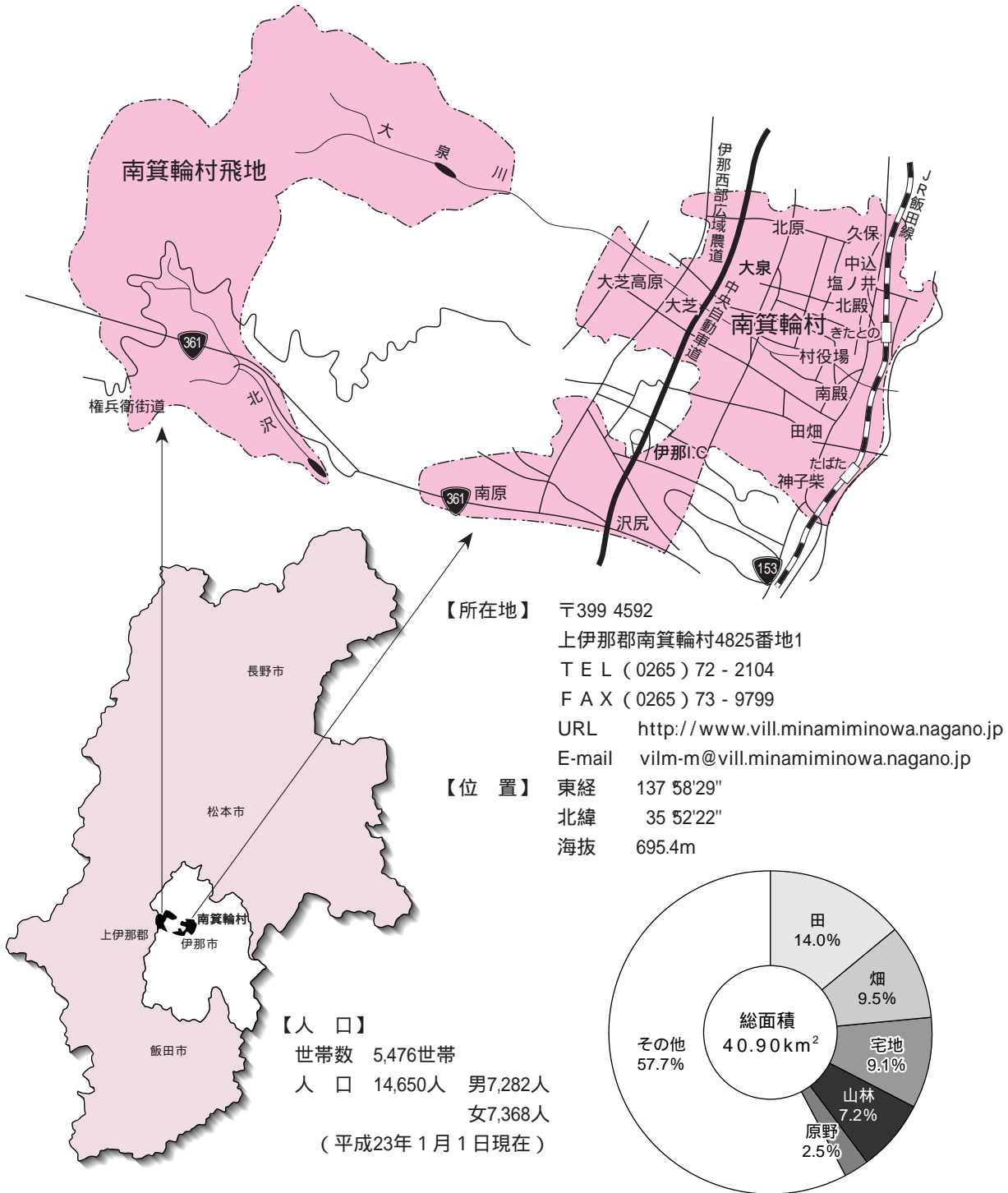
## 利用される方に

表中特に注記しないかぎり、年次欄の「年」とは暦年(1月~12月)、「年度」とは会計年度(4月~翌年3月)までを示しています。

本書の統計表の記号は次の通りです。

- ( - ) 事実のないもの
- ( ... ) 不詳または調査を欠くもの
- ( 0 ) 単位未満のもの
- ( ) マイナス
- ( × ) 統計法により公表をひかえたもの

## 南箕輪村の概況



## 土地利用の状況

平成22年1月1日

種 類 別	面 積 (m <sup>2</sup> )	うち非課税他	評価額 (千円)	m <sup>2</sup> 当り価格 (円)
総 数	40,900,000	25,650,744	53,641,954	3,518
田	5,715,708	46,193	762,959	135
畑	3,887,282	6,068	150,165	39
宅 地	3,716,852	139,207	48,038,843	13,428
山 林	2,961,797	1,600,057	38,811	29
原 野	1,036,496	796,913	5,546	23
そ の 他	23,581,865	23,062,306	4,645,630	8,941

(資料：財務課)

# 人 口

## 人口と世帯数

年 次	世 帯 数 (世 帯)	人 口 (人)			一世帯当り (人)	人口密度 (人 / km <sup>2</sup> )
		総 数	男	女		
昭和10年	881	4,420	2,228	2,192	5.0	108.5
15年	869	4,466	2,228	2,238	5.0	109.6
20年	1,105	6,150	3,042	3,108	5.6	150.9
25年	1,197	6,360	3,165	3,195	5.3	156.1
30年	1,236	6,248	3,122	3,126	5.1	153.3
35年	1,272	6,043	2,989	3,054	4.8	148.3
40年	1,361	6,146	3,028	3,118	4.5	150.8
45年	1,568	6,660	3,329	3,331	4.2	163.4
50年	2,048	7,676	3,820	3,856	3.7	188.4
55年	2,447	8,877	4,377	4,500	3.6	217.8
60年	2,847	9,910	4,963	4,947	3.5	243.2
平成 2年	3,290	10,666	5,339	5,327	3.2	260.8
7年	4,069	12,133	6,054	6,079	3.0	296.7
12年	4,835	13,404	6,672	6,730	2.8	327.7
17年	5,026	13,620	6,799	6,821	2.71	333.0

(資料：国勢調査)

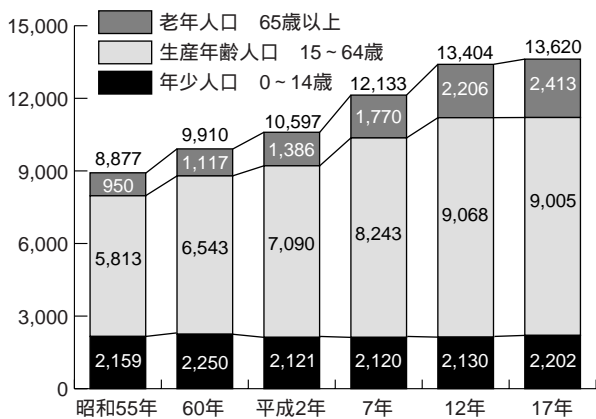
## 住宅・所有別住宅（一般世帯）

(単位：世帯・㎡)

年 次	総 数		持 ち 家		公営・公団 公社の社宅		民営借家		給与住宅		間 借		その他 の世帯
	世帯数	一人当りの べ面積	世帯数	一人当りの べ面積	世帯数	一人当りの べ面積	世帯数	一人当りの べ面積	世帯数	一人当りの べ面積	世帯数	一人当りの べ面積	
昭和60年	2,748	-	2,122	-	120	-	365	-	115	-	26	-	94
平成2年	3,159	36.5	2,383	39.1	119	14.1	544	23.2	94	24.6	19	19.5	65
7年	4,026	38.1	2,721	41.8	85	15.7	999	22.0	172	21.6	49	14.9	36
12年	4,603	41.0	3,044	44.9	104	17.8	1,183	25.4	237	26.8	35	34.5	213
17年	4,967	42.2	3,274	47.1	109	18.2	1,339	24.3	192	26.1	53	19.4	44

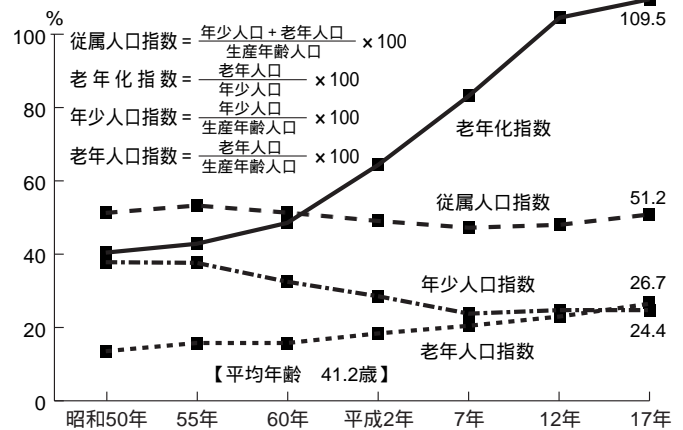
(資料：国勢調査)

## 年齢(3区分)別人口の推移



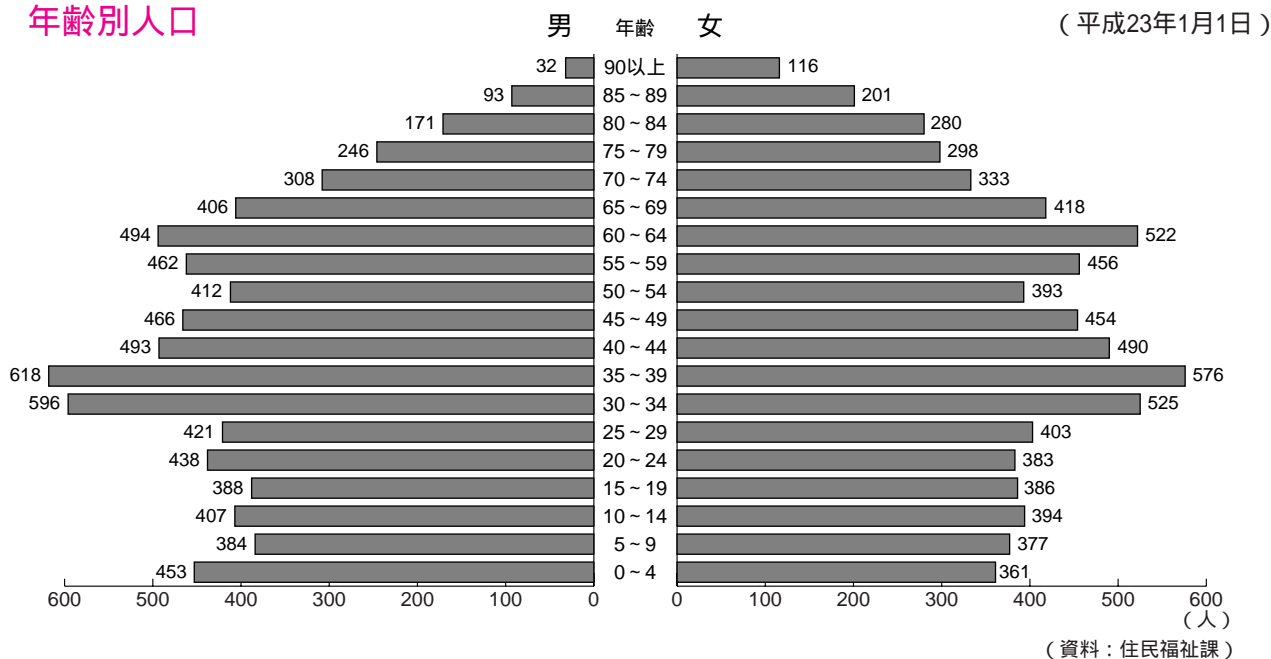
(資料：国勢調査)

## 年齢構造指数の推移



(資料：国勢調査)

## 年齢別人口



## 人口動態の推移

1月1日～12月31日

年	自然動態(人)			社会動態(人)			婚姻(件)	離婚(件)
	出生	死亡	増減	転入	転出	増減		
平成18年	154	101	53	1,205	1,114	91	87	22
19年	138	102	36	1,314	1,168	146	70	21
20年	142	112	30	1,233	1,102	131	71	31
21年	160	105	55	1,003	941	62	81	24
22年	166	120	46	726	854	128	67	31

(資料：住民福祉課)

## 外国人登録国籍別人員の推移

1月1日現在(単位：人)

国名	平成19年	20年	21年	22年	23年
ブラジル	346	340	298	237	167
朝鮮	2	2	2	2	2
韓国	44	39	43	37	36
フィリピン	106	87	100	85	81
ペルー	5	10	8	8	9
カナダ	0	0	0	0	0
中国	60	87	110	106	58
インドネシア	21	22	25	19	19
イラン	1	1	1	1	1
マレーシア	3	1	2	2	2
イギリス	0	1	0	0	0
アメリカ	2	2	2	1	1
その他	37	25	38	36	31
合計	627	617	629	534	407

(資料：住民福祉課)

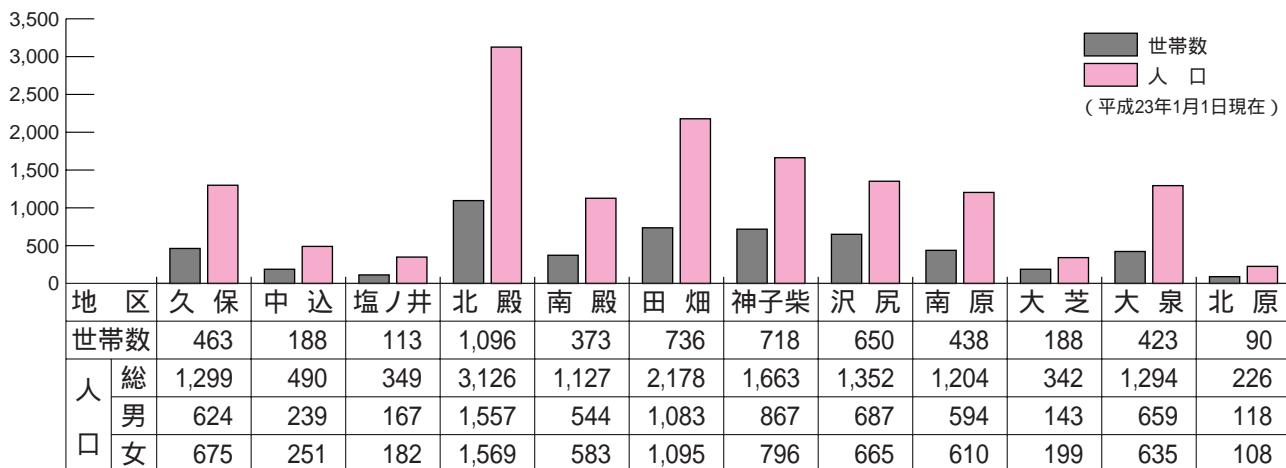
## 人口と世帯数

4月1日現在(単位：人・世帯)

年	区分	世帯数	人口		
			総数	男	女
平成18年		5,241	14,091	7,040	7,051
19年		5,326	14,194	7,114	7,080
20年		5,446	14,449	7,208	7,241
21年		5,491	14,580	7,265	7,315
22年		5,466	14,607	7,271	7,336

(資料：住民福祉課)

(単位：世帯・人)



(資料：住民福祉課)

# 産 業

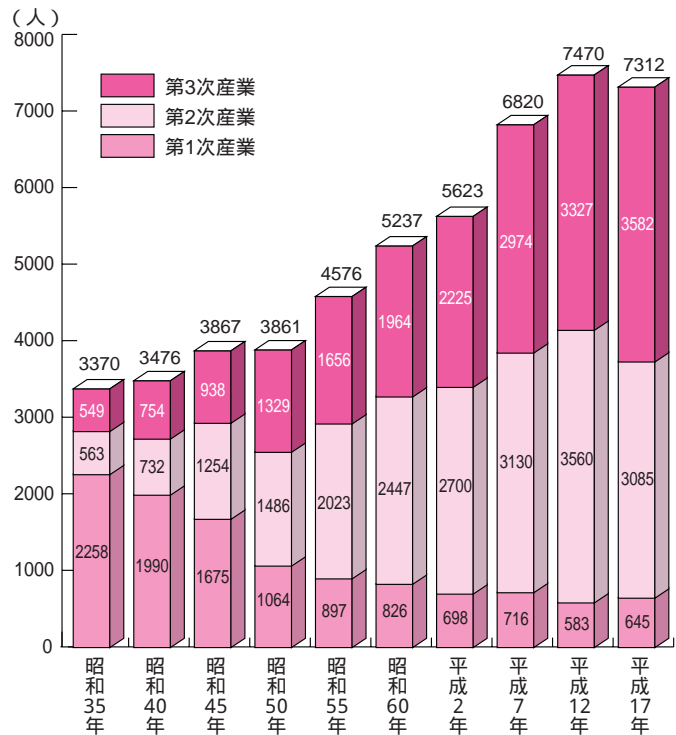
## 産業別就業人口

(単位：人)

産業大分類		平成7年	平成12年	平成17年
総 数		6,822	7,473	7,369
第一次産業	農 業	707	573	634
	林 業	6	7	9
	漁 業	3	3	2
小 計		716	583	645
第二次産業	鉱 業	6	1	1
	建 設 業	661	688	603
	製 造 業	2,463	2,871	2,481
小 計		3,130	3,560	3,085
第三次産業	電気・ガス・熱供給水道業	21	24	21
	運輸通信業	324	358	328
	卸売・小売業・飲食店	1,056	1,138	994
	金融保険業	98	105	100
	不動産業	20	25	30
	サービス業	1,309	1,513	1,954
	公務	146	164	155
	小 計	2,974	3,327	3,582
分類不能		2	3	57

(資料：国勢調査)

## 産業別就業人口の推移



(資料：国勢調査)

## 産業別事業所数および従業員数

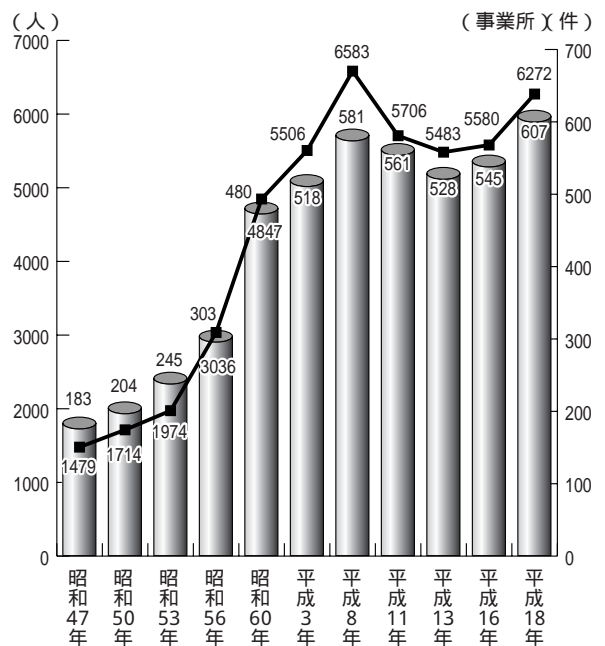
(単位：事業所、人)

産業 (大分類)	平成11年		平成13年		産業 (大分類)	平成16年		平成18年	
	事業所数	従業者数	事業所数	従業者数		事業所数	従業者数	事業所数	従業者数
総 数	561	5,706	528	5,483	総 数	545	5,580	607	6,272
農林漁業	4	75	3	27	農林漁業	3	34	4	47
鉱 業	-	-	-	-	鉱 業	-	-	-	-
建設業	92	515	82	518	建設業	87	519	89	424
製造業	124	2,398	117	2,287	製造業	122	2,205	127	2,534
卸売・小売業・飲食店	194	1,405	181	1,357	電気ガス熱供給水道業	-	-	-	-
金融保険業	4	37	4	34	情報通信業	6	30	9	82
不動産業	21	45	20	34	運輸業	25	618	27	677
運輸・通信業	26	620	26	565	卸売・小売業	131	1,102	151	1,309
電気ガス熱供給水道業	-	-	-	-	金融保険業	3	31	4	40
サービス業	96	611	95	661	不動産業	21	38	24	52
公務	-	-	-	-	飲食店・宿泊業	42	270	44	301
(他に分類されないもの)	-	-	-	-	医療・福祉	18	228	19	263
					教育・学習支援	11	23	19	69
					複合サービス業	2	31	4	73
					サービス業	74	451	86	401

平成16年から産業分類の区分が一部変更になりました

(資料：事業所・企業統計調査)


## 事業所・従業員の推移



(資料：事業所・企業統計調査)

# 農業

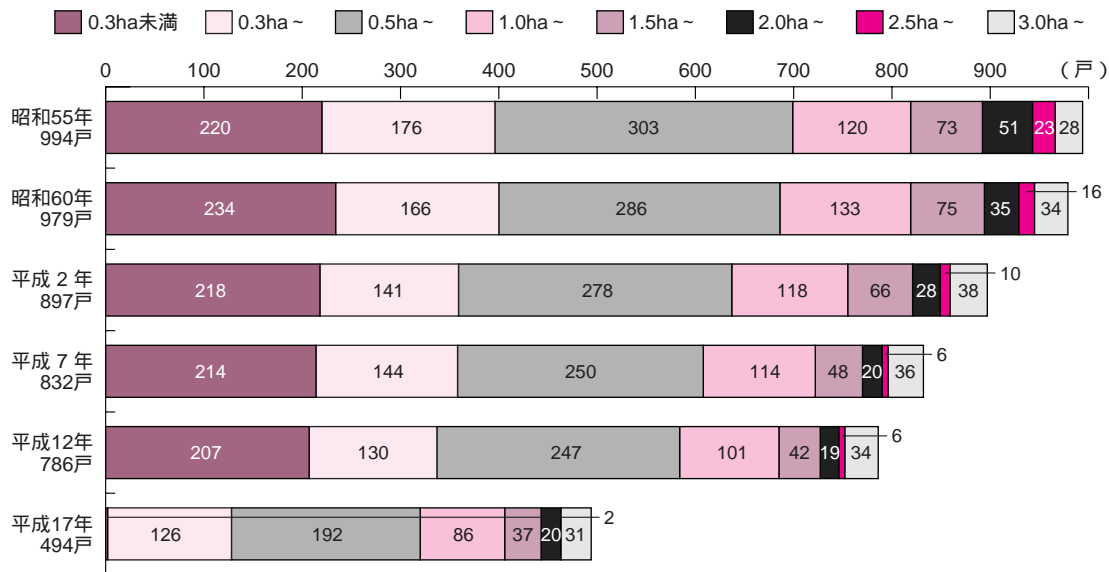
## 専業・兼業別農家数の推移



平成7年までは販売農家と自給的農家を合計した総農家数で示されていましたが、H12から専・兼別は販売農家のみとなりました。

（資料：農業センサス）

## 経営規模別農家数の推移



平成17年は販売農家のみ数

（資料：農業センサス）

## 経営耕地面積

（単位：a）

年	総面積	田					樹園地				畑
		計	稲作田	毛う作田	作物田	稲以外の田	計	果樹園	桑園	樹園地のその他	
平成2年	81,860	49,958	35,699	-	13,174	1,085	2,794	2,421	359	14	29,108
7年	77,676	45,506	38,339	-	6,868	299	2,375	2,230	21	124	29,795
12年	72,879	41,088	25,626	-	11,324	4,138	1,786	1,667	10	109	30,005
17年	65,783	37,808	24,777	92	11,339	1,692	1,926	-	-	-	26,049

（資料：農林業センサス）

# 工業

## 事業所数・従業者数（従業者4人以上の事業所）

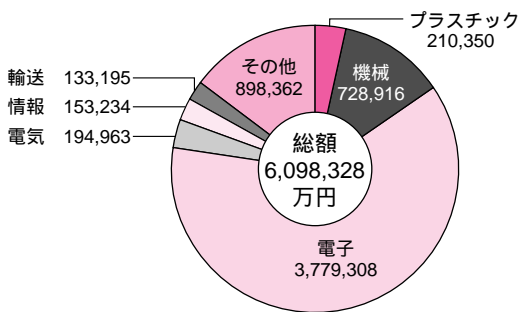
年次	事業所数					従業者数(人)
	組織別			従業者規模別		
	合計	法人	個人	4～29人	30人以上	合計
平成17年	57	50	7	22	35	1,995
18年	56	50	6	44	12	2,095
19年	55	52	3	39	16	2,297
20年	58	55	3	42	16	2,320
21年	52	50	2	39	13	1,994

（資料：工業統計調査）

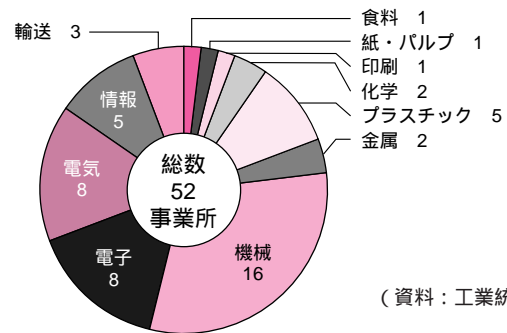
## 工業の生産別分類構成（従業者4人以上の事業所）

（平成21年）

< 年間製造品出荷額等 >

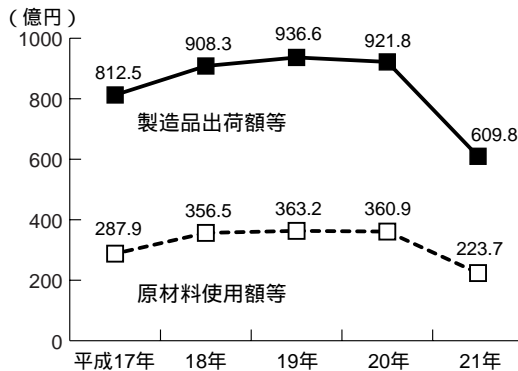


< 事業所数 >



（資料：工業統計調査）

## 工業出荷額等の推移



（資料：工業統計調査）

# 商業

## 商店数・従業者数・商品販売額

年次	商店数(店)				従業者数(人)				年間商品販売額(万円)			
	卸売業	小売業	飲食業	計	卸売業	小売業	飲食業	計	卸売業	小売業	飲食業	計
平成元年	-	-	34	34	-	-	97	97	-	-	66,496	66,496
3年	32	89	-	121	242	528	-	770	2,159,339	1,277,511	-	3,436,850
4年	-	-	31	31	-	-	110	110	-	-	68,880	68,880
6年	36	98	-	134	313	665	-	978	2,423,388	1,657,606	-	4,080,994
9年	34	98	-	132	288	706	-	994	2,148,580	1,824,895	-	3,973,475
11年	45	105	-	150	402	748	-	1,150	2,741,653	1,678,019	-	4,419,672
14年	35	99	-	134	305	881	-	1,186	1,616,530	1,840,417	-	3,456,947
16年	35	95	-	130	244	840	-	1,084	1,851,499	1,662,578	-	3,514,077
19年	39	95	-	134	341	841	-	1,182	2,893,860	1,654,205	-	4,548,065

（資料：商業統計調査）

# 保健・福祉

## 保健

### 各種検診受診者数の状況

(単位：人)

区分	年度	平成17年	18年	19年	20年	21年
胃がん検診		830	851	820	705	669
大腸がん検診		1,006	1,057	1,055	929	958
子宮がん検診		431	444	384	504	607
乳がんマンモ検診		254	329	333	380	409
乳がん視触診検診		71	70	79	100	123
肺がん検診		353	385	377	534	468
健康診査(20~39歳)		-	-	-	225	241
結核検診		995	952	975	923	749

集団、健康センター等の合計

人間ドック(国保会計は含まず)

(資料：住民福祉課)

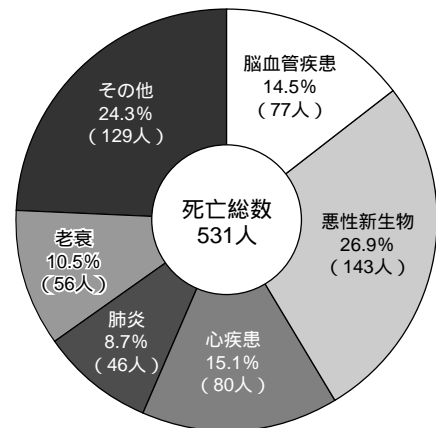
### 死因別死亡数の推移状況

(単位：人)

種別	年	平成17年	18年	19年	20年	21年
死亡総数		111	99	102	116	103
脳血管疾患		20	12	12	16	17
悪性新生物		24	25	26	37	31
心疾患		19	16	15	15	15
肺炎		7	12	10	10	7
老衰		11	7	12	17	9
その他		30	27	27	21	24

(資料：伊那保健所)

### 死因別死亡数の累計(H17~H21)



(資料：伊那保健所)

## 児童福祉

### すくすくはうす利用状況

年度	組数	児童数	一時保育
平成19年度	2,399	2,743	14
20年度	3,210	3,753	22
21年度	3,373	3,866	106

### 保育園の状況

平成22年4月1日現在

保育園名	定員	児童数	未満児童数	長期間保育数	入所率(%)
南部保育園	110	121	24	18	110.0
西部保育園	90	78	18	20	86.7
中部保育園	160	162	34	34	101.2
北部保育園	90	70	13	13	77.8
南原保育園	100	102	15	44	102.0
合計	550	533	104	129	96.9

(資料：住民福祉課)

# 医療

## 国民健康保険の状況

(単位：千円)

年度	一般（老人を除く）及び退職者等（保険者負担分）											老人	
	平均人数 (人)	療養の給付		療養費		高額医療費		出産育児一時金		葬祭費		老人保健拠出金(医療費分)	
		件数	金額	件数	金額	件数	金額	件数	金額	件数	金額	平均人数	金額
平成17	3,497	35,148	503,219	926	6,511	541	43,101	30	9,000	78	2,340	1,086	190,599
18	3,503	36,258	540,654	945	6,295	634	47,026	20	6,555	68	2,720	1,079	195,658
19	3,447	38,028	605,782	927	6,106	747	54,495	30	10,500	69	3,450	1,058	162,736
20	3,518	39,964	589,206	998	6,086	967	57,048	17	6,230	19	950	0	11,679
21	3,509	41,587	549,298	1,177	8,316	820	49,920	15	6,240	16	800	0	3,508

(資料：国民健康保険年報)

## 老人医療（長寿医療）の状況

年度	対象者数(人)	医療費総額(千円)	一人当り医療費(円)
平成17	1,437	896,888	627,383
18	1,388	827,782	596,385
19	1,361	894,214	657,510
20	1,426	846,417	593,560
21	1,458	911,068	624,875

(資料：住民福祉課)

# 国民年金

## 拠出年金の推移

(単位：千円)

年度	被保険者数(人)	老齢・通算老齢年金		障害年金		母子年金		合計	
		件数	金額	件数	金額	件数	金額	件数	金額
平成17	3,087	574	244,794	10	8,541	0	0	584	253,335
18	2,983	539	227,625	9	7,525	0	0	548	235,150
19	2,898	505	213,525	10	8,515	0	0	515	222,040
20	2,976	461	192,852	9	7,723	0	0	470	200,575
21	2,972	424	178,091	8	6,930	0	0	432	185,022

(資料：社会保険事業年報)

## 基礎年金

(単位：千円)

年度	老齢基礎年金		障害基礎年金		遺族基礎年金		寡婦年金		合計	
	件数	金額	件数	金額	件数	金額	件数	金額	件数	金額
平成17	1,715	1,224,075	142	126,931	29	22,710	5	2,582	1,891	1,376,358
18	1,863	1,321,341	154	136,083	25	19,868	5	2,575	2,047	1,479,866
19	2,018	1,429,406	167	148,024	32	26,032	4	2,145	2,221	1,605,607
20	2,179	1,543,292	170	150,994	38	30,263	4	2,077	2,391	1,726,626
21	2,308	1,632,301	180	159,311	38	29,059	3	1,482	2,529	1,822,154

(資料：社会保険事業年報)

# 福祉

## 虚弱老人へのデイサービス利用延人数

(単位：人)

サービス	年度	平成15年	16年	17年	18年	19年	20年	21年
生きがいデイサービス		1,705	1,544	1,382	1,367	1,312	1,200	968
介護保険デイサービス		6,429	7,081	7,210	7,511	7,587	7,749	8,342

介護保険は「社会福祉協議会分」のみ

(資料：社会福祉協議会)

## 地域包括支援センター 相談件数表 平成21年度末現在(単位：件)

実人数	のべ人数	内 訳				
		訪 問	窓 口	電 話	会 議	その他
220	445	344	48	42	8	3

(資料：地域包括支援センター)

## 地区社協活動状況

地区名	地区社協名	立上り年月	活 動 状 況
久保	久保地区社会福祉協議会	平成21年4月	お茶のみ会、クリーンウォーク、お花見会、地区児童会との交流会、カラオケ、絵本の読み聞かせ 他 毎月開催
中込	ネットワーク中込	平成13年7月	中込まつり参加、子供たちとのふれあい交流会、運転ボランティア実施、出前講座、夏休みのラジオ体操 毎月井戸端会議他
北殿	北殿地区社会福祉協議会	平成13年4月	地区児童との交流会、身障者との交流会、公共施設の環境整備、バスハイク、一人暮らし・昼間一人暮らしとの交流会 他
南殿	南殿地区社会福祉協議会	平成14年3月	五平もち会、児童との交流会、出前講座、講演会、大芝高原への外出 他 年6回開催
田畑	陽だまりの会	平成12年10月	お茶のみ会、お花見、バスハイク、出前講座、史跡めぐり 他 毎月開催
神子柴	神子柴地区社会福祉協議会	平成12年4月	新入生の入学を祝う会、社会見学会(バスハイク)、理事研修、菊見会、お茶飲み会、義務教育終了を祝う会 他
沢尻	たんぼぼの会	平成14年4月	昼食会、お茶のみ会、区民まつり参加、地区社協報の発行、小中学生の入学を祝う会 他 毎月開催
南原	南原地区社会福祉協議会	平成14年9月	出前講座、お茶のみ会、会食会、演芸会等のお楽しみ会 他 毎月開催
大泉	日の出会	平成12年2月	七夕会、お花見会、小学生との交流会、ぶどう狩、昔の料理講習会、クリスマス会、舞踊見学会 他 毎月開催
北原	きたのはらの会	平成21年3月	お茶のみ会、敬老会への協力 他

(資料：社会福祉協議会)

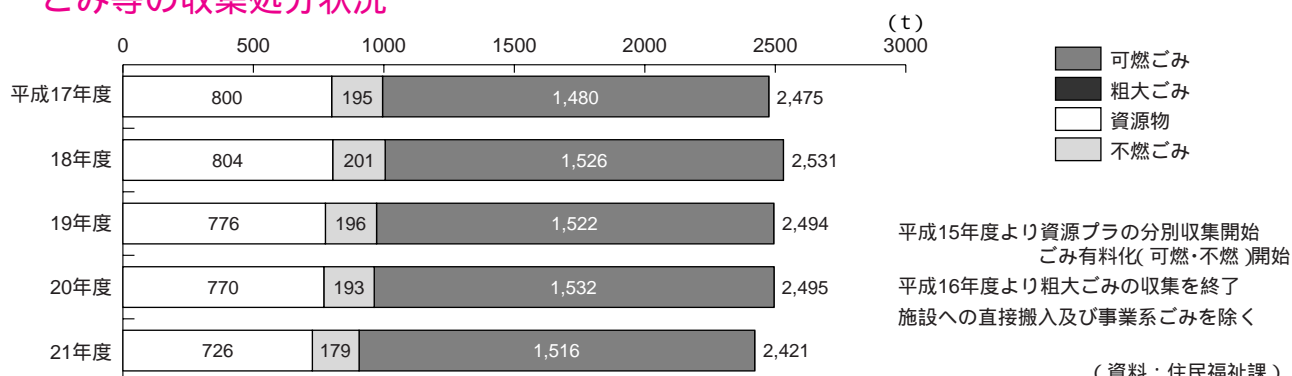
## ボランティア登録活動状況

グループ・団体名	会員数 (人)	年齢層	活 動 内 容
福 寿 会	15	60～70	国際交流、認知症サポーター 他
民生委員協議会	29	40～70	福祉サービス参加、友愛訪問 他
日 赤 奉 仕 団	214	20～60	社協まつりバザー協力 他
老人クラブボランティア部	11	65～	環境美化、雑巾作り、身障者との交流、昔のおもちゃ作り 他
食生活改善推進協議会	34	30～60	親子の料理教室、保育園の食育活動 他
身体障害者福祉協会	29	40～70	環境美化、福祉バザー
ひまわり号の会	10	25～60	外出介助、イベント障害者介助、社協まつり 他
藤 美 会	6	60～	デイサービスボランティア、編み物講習、バザー、社協まつり協力
あいあいグループ	17	30～60	給食サービス調理 他
車いすダンス フェイストゥフェイス	12	40～70	車いすダンス講習、ふれあい交流
個人ボランティア	9	20～70	花いっぱい運動協力、デイサービスボランティア、社協まつり、大芝高原まつり、給食サービス配食、外出介助、老人との交流、手話通訳、ぽっかぽかの家での交流 他
朗 読 の 会	12	50～70	声の村報、朗読の学習
図書館ボランティア	10	20～70	図書館の花壇作り、図書館装飾、おはなしむら
手話の会「SMILE」	14	20～50	手話の学習、交流
ふれあい喫茶	9	60～	デイサービスセンター喫茶交流
スプーンおばさん	7	50～70	子育て支援、子育てサロンボランティア
六 和 会	6	50～70	デイサービスセンターボランティア
まつぼっくりの会	8	40～70	ぽっかぽかの家での交流 まつの木の中の会の協力
す む れ の 会	9	40～70	園芸ボランティア、社協の花壇作り

(資料：社会福祉協議会)

## 生活環境

### ごみ等の収集処分状況



## 上水道普及状況

年度末現在

年 度	給水人口(人)	年間配水量( m <sup>3</sup> )	1日平均配水量( m <sup>3</sup> )	1日1人平均給水量( ℓ )	給水普及率( % )
平成17年度	12,180	1,592,734	4,363	299	93.1
18年度	12,290	1,586,639	4,346	299	94.5
19年度	12,594	1,636,566	4,483	307	96.9
20年度	12,796	1,683,452	4,612	360	98.4
21年度	12,885	1,663,666	4,557	353	99.1

(資料：建設水道課)

## 下水道普及状況

年度末現在

年 度	行政区域内人口(人)	下水処理区域内人口(人)			下水道等普及率( % )	年間総汚水処理量(千m <sup>3</sup> )		
		公共下水	農集排	合 計		公共下水	農集排	合 計
平成17年度	14,091	10,244	1,478	11,722	83.2	632	156	788
18年度	14,194	10,996	1,680	12,676	89.3	732	159	891
19年度	14,449	11,469	1,520	12,989	89.9	875	162	1,037
20年度	14,580	11,774	1,557	13,331	91.4	889	161	1,050
21年度	14,607	11,962	1,571	13,533	92.6	955	162	1,117

(資料：建設水道課)

## 自動車保有台数

各年4月1日現在

年	普通貨物車	軽自動車貨物車	乗合車	乗用車	特殊・特種車	軽自動車	合 計
平成18年	1,556	2,007	32	7,295	232	1,556	13,994
19年	1,544	2,040	31	7,203	241	3,000	14,059
20年	1,524	2,050	30	6,932	247	3,165	13,948
21年	1,460	2,117	31	6,729	246	3,317	13,900
22年	1,423	2,041	35	6,725	239	3,427	13,890

(資料：長野県自家用自動車協会上伊那支部、軽自動車については財務課)  
長野県保有自動車実勢表は3月31日現在、軽自動車は4月1日現在

## 道路延長

各年4月1日現在(単位：km)

年	総 計			国 道			県 道			村 道		
	舗 装	未舗装	計	舗 装	未舗装	計	舗 装	未舗装	計	舗 装	未舗装	計
平成17年	226.4	81.1	307.5	8.2	8.5	16.7	14.6	0	14.6	203.6	72.6	276.2
18年	237.9	70.3	308.2	19.3	0.1	19.4	14.6	0	14.6	204.0	70.2	274.2
19年	239.2	70.0	309.2	20.2	0.0	20.2	14.5	0	14.5	204.5	70.0	274.5
20年	240.3	69.1	309.4	12.0	0.0	12.0	14.5	0	14.5	213.8	69.1	282.9
21年	240.9	68.7	309.6	12.0	0.0	12.0	14.5	0	14.5	214.4	68.7	283.1

(資料：伊那建設事務所)

# 防災・交通

## 消防設備状況

平成22年4月1日現在

団 数	分 団 数	団 員 数	自 動 車 ポ ン プ	可 搬 動 力 ポ ン プ	積 載 車
1	5	210	3	8	8

(資料：総務課)

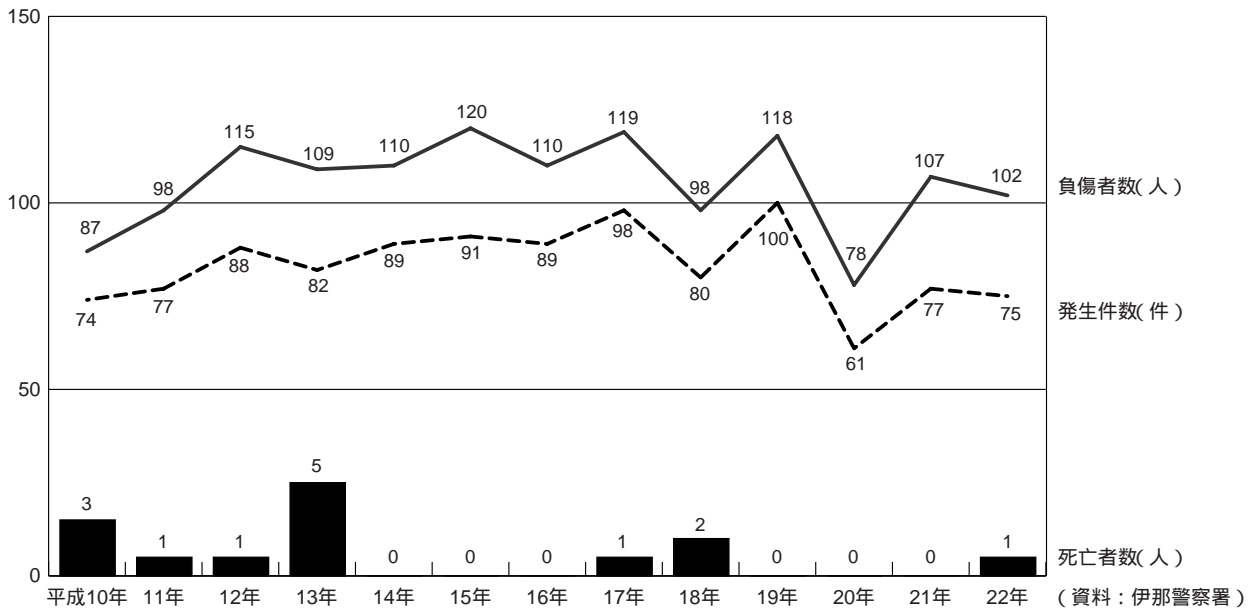
## 火災発生状況

1月1日～12月31日

年	発生件数		焼失面積		損害見積額 (千円)
	一般	林野	一般(m <sup>2</sup> )	林野(m <sup>2</sup> )	
平成18年	10	2	440	0	85,338
19年	7	0	89	0	5,449
20年	6	0	100	0	5,209
21年	3	1	60	0	37,578
22年	6	0	158	0	6,715

(資料：伊那消防署)

## 交通事故(人身事故)の発生状況



## 犯罪発生・検挙件数の推移

(単位：件)

年次	総数		凶悪犯		粗暴犯		知能犯		風俗犯		窃盗犯		その他	
	発生	検挙	発生	検挙	発生	検挙	発生	検挙	発生	検挙	発生	検挙	発生	検挙
平成17年	166	52	-	-	1	1	11	3	1	1	124	42	29	5
18年	132	48	1	-	2	1	4	1	3	2	102	40	20	4
19年	122	40	3	-	1	1	7	4	-	-	88	27	23	8
20年	121	56	1	1	6	6	2	1	1	2	80	41	31	5
21年	119	51	3	2	2	2	3	1	-	-	89	38	22	8

(資料：伊那警察署)

# 教育・文化

## 小・中学校の状況

毎年5月1日現在( )内は特別支援学級数 (単位:学級、人)

年次	南箕輪小学校			南部小学校			南箕輪中学校		
	学級数	児童数	教職員数	学級数	児童数	教職員数	学級数	児童数	教職員数
平成18年	24(2)	745	53	8(1)	188	19	12(2)	429	35
19年	24(2)	743	53	8(1)	191	19	12(2)	431	33
20年	24(2)	753	53	6(1)	183	19	13(2)	455	34
21年	24(2)	756	53	6(1)	176	18	13(2)	482	35
22年	24(3)	751	56	6(1)	172	20	13(2)	490	37

(資料:学校基本調査、教育委員会)

## 体育施設等の利用状況

(単位:人)

施設名	平成18年度	19年度	20年度	21年度
野球場	3,710	4,690	5,088	5,016
陸上競技場	9,380	7,650	9,719	9,823
南原運動場	3,957	3,792	3,312	4,057
プール	7,998	8,350	7,695	5,548
テニスコート	7,088	7,806	7,872	9,341
村民体育館	34,100	36,576	41,301	36,418
学校体育施設	22,079	21,039	21,369	25,687
マレットゴルフ場	30,268	29,972	26,612	27,678
オートキャンプ場	6,624	6,208	5,799	7,459
村民センター	19,216	18,269	22,214	18,993

(資料:教育委員会)

## 図書館分類別蔵書数

(単位:冊、本、人)

年度	平成18年度	19年度	20年度	21年度
総記	1,186	1,193	1,114	1,140
哲学	1,690	1,743	1,718	1,817
歴史	3,918	3,824	3,846	3,993
社会科学	6,248	6,480	6,183	6,374
自然科学	5,017	5,205	5,016	5,253
工業	3,763	4,021	4,094	4,237
産業	1,851	1,913	1,848	1,909
芸術	4,568	4,803	5,455	5,705
語学	1,006	1,052	1,035	1,069
文学	23,196	23,994	25,218	26,161
絵本	10,732	11,328	11,873	12,298
紙芝居	1,000	1,060	1,067	1,097
その他	5,173	5,166	3,449	3,563
小計	69,348	71,782	71,916	74,616
ビデオ他	2,134	2,163	2,510	2,359
合計	71,482	73,945	74,426	76,975
貸出冊数	112,896	110,832	102,905	118,291
貸出人数	34,974	34,475	30,550	35,801

(資料:南箕輪村図書館)

## 社会教育の活動状況

活動内容	平成19年度	20年度	21年度
公民館(学級・講座等)	10学級	13学級	12学級
スポーツイベント大会	8回	7回	7回
社会教育登録団体	16団体	13団体	11団体
文化団体連絡協議会 文化部	12団体	12団体	12団体
文化団体連絡協議会 芸能部	19団体	20団体	18団体

(資料:教育委員会)

# 村議会・選挙

## 村議会

年	議員定数(人)	議員数(人)	議会招集回数(回)	議決件数(件)
平成18年	16	16	6	88
19年	10	10	9	88
20年	10	10	7	96
21年	10	10	10	84
22年	10	10	10	88

議員数は5月1日現在

(資料：議会事務局)

## 主要選挙状況

執行年月日	選挙名	当日有権者数(人)			投票者数(人)			投票率(%)		
		総数	男	女	総数	男	女	総数	男	女
平成17.4.10	南箕輪村長選挙	10,566	5,236	5,330	7,030	3,350	3,680	66.53	63.98	69.04
17.9.11	衆議院議員総選挙(小選挙区)	10,545	5,233	5,312	7,971	3,893	4,078	75.59	74.39	76.77
18.8.6	長野県知事選挙	10,469	5,180	5,289	7,186	3,489	3,697	68.64	67.36	69.90
19.4.8	長野県議会議員一般選挙	10,425	5,165	5,260	6,766	3,261	3,505	64.90	63.14	66.63
19.4.22	南箕輪村議会議員一般選挙	10,415	5,161	5,254	7,010	3,329	3,681	67.31	64.50	70.06
19.7.29	参議院議員通常選挙(選挙区)	10,668	5,302	5,366	7,220	3,566	3,654	67.68	67.26	68.10
21.4.12	南箕輪村長選挙	無投票								
21.8.30	衆議院議員総選挙(小選挙区)	10,979	5,429	5,550	8,798	4,324	4,474	79.65	80.61	80.13
22.7.11	参議院議員通常選挙(選挙区)	11,110	5,497	5,613	7,604	3,789	3,815	68.44	68.93	67.97
22.8.8	長野県知事選挙	10,974	5,422	5,552	6,217	3,030	3,187	56.65	55.88	57.40

(資料：選挙管理委員会)

# 行政・財政

## 特別会計決算歳出状況

(単位：千円)

年度	水道事業	国民健康保険	老人保健医療	後期高齢者医療	農業集落排水事業	公共下水道	介護保険
平成17年度	263,211	904,407	831,042	-	60,442	1,175,445	527,615
18年度	267,328	949,354	763,292	-	49,875	858,457	598,607
19年度	305,754	1,014,079	824,869	-	-	1,329,827	625,785
20年度	430,129	968,223	97,606	80,126	-	1,193,613	616,617
21年度	328,983	930,084	2,121	85,381	-	1,166,981	633,624

公共下水道特別会計は、19年度から下水道特別会計となる。

平成19年度から農業集落排水事業は企業会計になり、下水道特別会計に含まれる。

## 職員数

平成22年4月1日現在 (単位：人)

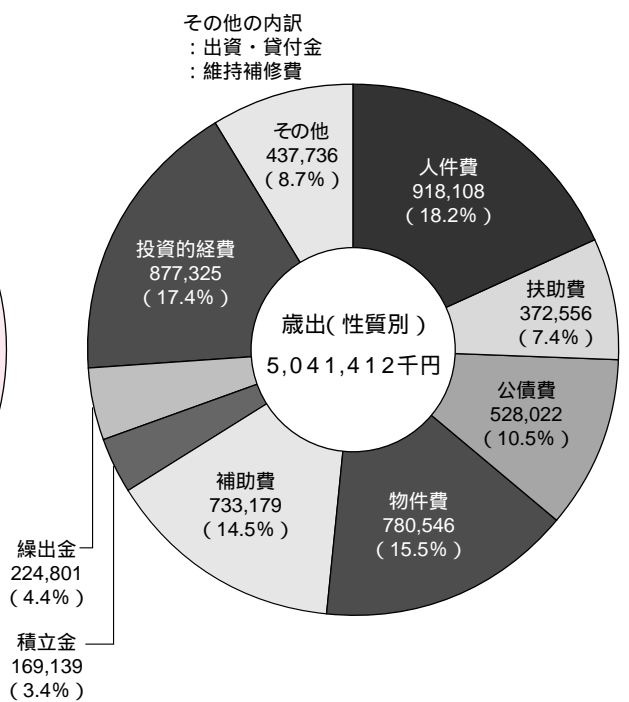
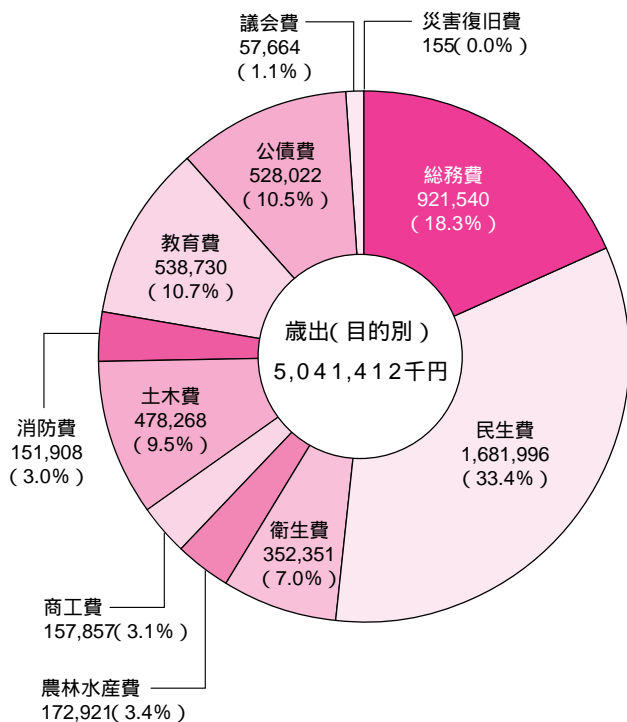
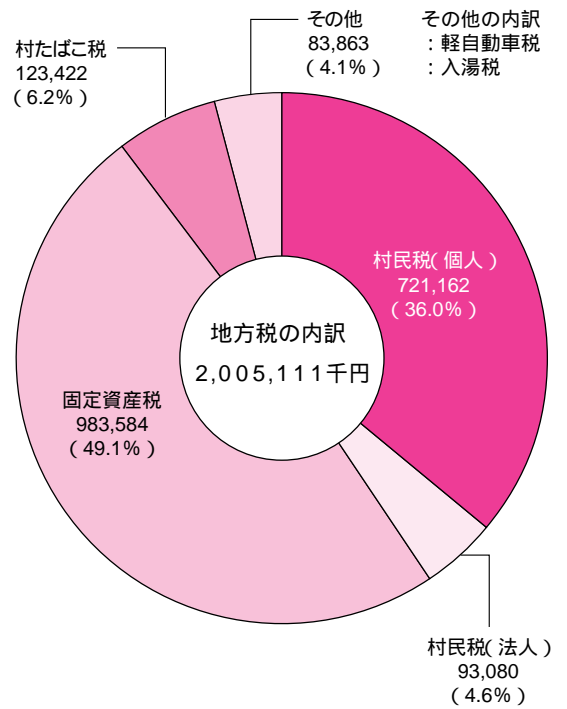
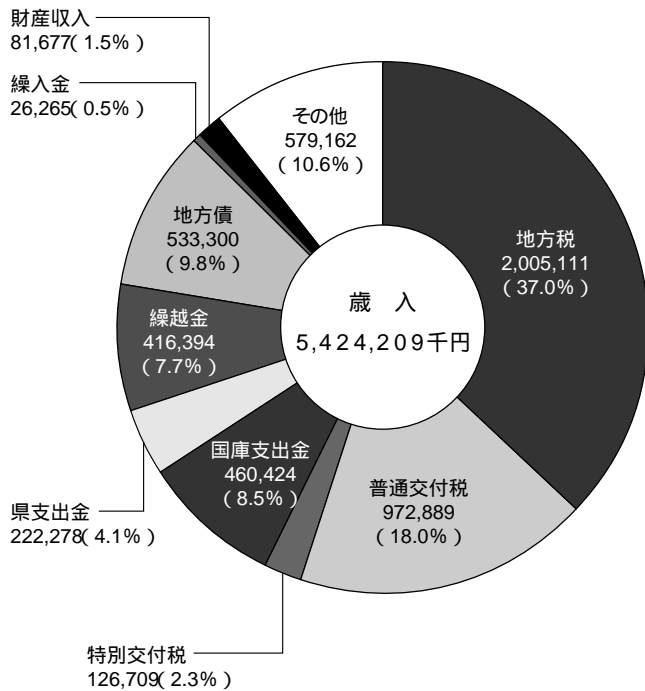
総計	村長部局				議会事務局	選挙管理委員会事務局	監査委員会事務局	農業委員会事務局	教育委員会職員	企業職員	その他
	計	内部部局	保育所職員	その他の福祉施設							
133	104	64	39	1	2	(2)	(2)	1	11	9	6

その他の福祉施設：社会福祉協議会

( )は兼務職

# 平成21年度一般会計決算の概要 【地方財政状況調書より】

(単位：千円)



(資料：財務課)

## 村指定文化財

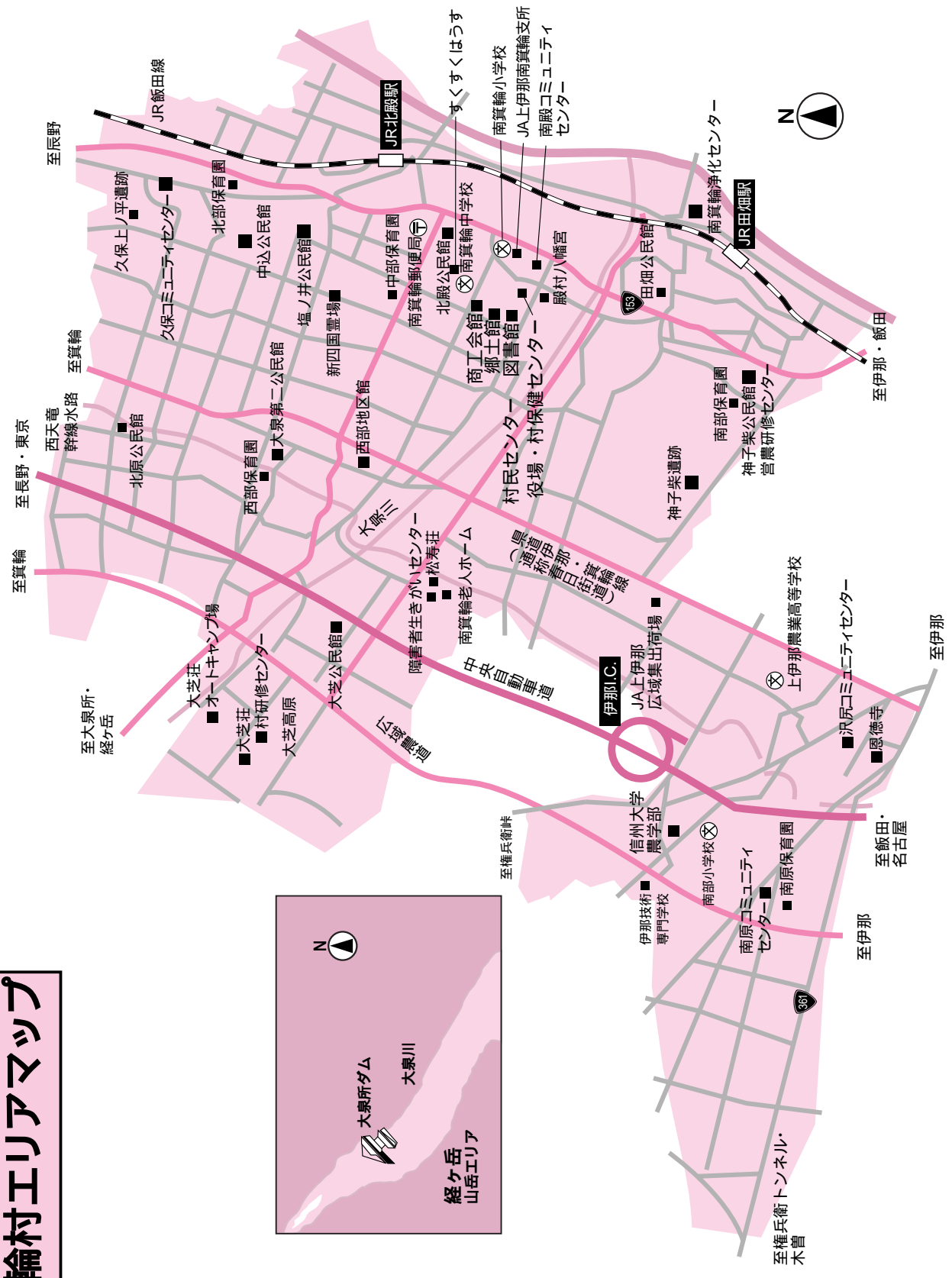
名 称	数	種 別	指定年月日	所在地	所有者等
新四国霊場石仏	88体	有形文化財	昭和51. 4. 1	北 殿	南 箕 輪 村
十一面観音像	1体	〃	昭和53. 1.26	大 泉	大 泉 区
大般若心経	600巻	〃	昭和53.10. 1	塩ノ井	西 光 寺
たい とう かん 大 宗 館 文 庫	約5000点	〃	昭和53.10. 1	郷土館	南 箕 輪 村
三十三所観音	33体	〃	昭和55. 5.12	南 殿	清 水 め ぐ 美
おお い ずみ 大 和 泉 神 社 本 殿 かき もり いな り 瘡 守 稻 荷 神 社 本 殿	2棟	〃	昭和56. 1.13	大 泉	大 泉 区
不 動 明 王	3体	〃	昭和56. 1.13	沢 尻	恩 徳 寺
大和泉神社鹿踊り	-	無形文化財	昭和53. 1.26	-	大泉おしし保存会
エドヒガン桜	1本	天然記念物	昭和52. 4. 1	北 殿	北 殿 区
殿村八幡宮樹社叢	20数本	〃	昭和54. 2.29	南 殿	殿 村 八 幡 宮
恩徳寺大銀杏	1本	〃	昭和54. 9.21	沢 尻	恩 徳 寺
富 士 塚	-	史 跡	昭和55. 8.29	田 畑	
十 二 神 将	11体	有形文化財	平成 4.12.24	神子柴	神 子 柴 区
殿村八幡宮朱印状	9通	〃	平成 4.12.24	南 殿	殿 村 八 幡 宮
み き やま 御 射 山 社	-	史 跡	平成 5. 6.14	神子柴	神 子 柴 区
火 葬 蔵 骨 つぼ 壺	1個	有形文化財	平成 6. 6.14	南 殿	南 箕 輪 村
有 孔 つぼ 罎 付 土 器	1個	〃	平成10. 3. 2	郷土館	南 箕 輪 村
コ ウ ヤ マ キ	1本	天然記念物	平成12.12.11	南 殿	清 水 雄 策
民謡「御嶽山」	1式	無形文化財	平成17. 1.14	大 泉	大泉御嶽山保存会

(資料：教育委員会)

## 公共施設の電話番号

南箕輪村役場.....72-2104	社会福祉協議会.....76-5522
南箕輪村民センター.....76-7007	┌ デイサービスセンター.....76-8786
南箕輪村図書館.....73-4946	└ 福祉移送サービス.....74-7716
南箕輪村公民館.....72-4623	┌ ぼっかぼかの家.....76-7604
子育て教育支援相談室.....76-4110	└ 障害者生きがいセンター.....76-7603
南部小学校.....76-7111	南箕輪老人ホーム(養護).....72-3646
南箕輪小学校.....72-3304	南箕輪老人ホーム(特別養護).....72-7474
南箕輪中学校.....72-3309	赤松荘(有線).....75-2917
南箕輪村民体育館.....78-6701	大芝管理事務所.....78-5835
NPO法人南箕輪わくわくクラブ.....78-8313	大芝荘.....76-0048
南部保育園.....72-3648	大芝高原味工房.....76-0054
西部保育園.....72-3644	ふれあい交流センター「大芝の湯」.....76-2614
中部保育園.....72-3647	シルバー人材センター.....76-8668
北部保育園.....72-3645	J A 上伊那南箕輪支所.....72-2191
南原保育園.....78-5706	南箕輪村商工会.....72-6265
村民交流支援センター「すくすくはうす」.....78-7611	南箕輪郵便局.....78-4219
上伊那農業高等学校.....72-5281	南箕輪村警察官駐在所.....72-0574
信州大学農学部.....77-1300	伊那土地改良区事務所.....72-3321
長野県伊那技術専門学校.....72-2464	

# 南箕輪村エリアマップ



# 絵で見る南箕輪村の暮らし(平成22年)

